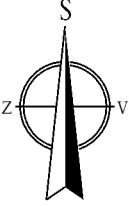
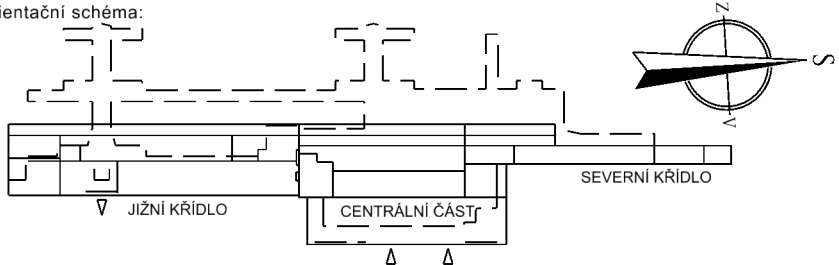


LEGENDA

- OCHRANNÉ PÁSMO METRA
- OCHRANNÉ PÁSMO TRAMVAJÍ
- OCHRANNÉ TELEKOMUNIKAČNÍCH ZAŘÍZENÍ
- OCHRANNÉ PÁSMO VODNÍCH ZDROJŮ
- OCHRANNÉ PÁSMO VODNÍCH ZDROJŮ II. ST. V NÁVRHU
- HRANICE 100 - LETÉ VODY
- HRANICE DRÁHY
- PAMÁTKOVÁ ZÓNA SMÍCHOV
- KATASTRÁLNÍ MAPA
- OBVOD STAVBY
- ZÁBORY DOČASNÉ
- NAVRHOVANÝ STAV



Orientační schéma:





Paré:

Razítko oprávněné osoby:

Revize:	Datum:	Popis:	Podpis:	Datum:	Kontroloval:

Stavebník / investor:	Správa železnic, státní organizace	
Adresa:	Dlažďená 1003/7, 110 00 Praha 1	
Zástupce investora:	Stavební správa západ	
Adresa:	Sokolovská 278/1955, 190 00 Praha 9	

Zhotovitel díla:	SUDOP PRAHA a. s.	
Adresa:	Olšanská 1a, 130 00 Praha 3	
Kontakt:	T: +420 267 094 111 E: praha@sudop.cz	
Zhotovitel části / objektu:	SUDOP PRAHA a. s.	
Adresa:	Olšanská 1a, 130 00 Praha 3	
Kontakt:	T: +420 267 094 111 E: praha@sudop.cz	
Hlavní projektant (HIP):	Jan Čada	Specialista:

Název stavby / akce:	REKONSTRUKCE VÝPRAVNÍ BUDOVY V ŽST. PRAHA - SMÍCHOV	Označení (S-kód): S631700105
Název části:	Situační výkresy	Zakázka: 21-201.206
Název objektu:	SITUAČNÍ VÝKRES ŠIRŠÍCH VZTAHŮ	Označení části: C.1
Název přílohy:	-	Číslo objektu / komplexu: -
Název dílčí části přílohy:	-	Číslo přílohy: 2.001
Odpovědný projektant:	Zpracovatel přílohy: JAN ČADA	Stupeň dokumentace: DUR
Kraj:	Katastrální území: viz textová část	Smluvní datum zpracování: 08/2022
Praha	Měřítko: 1:5000 Formáty: 4A4 TUDU: 1701	

S-kód:	Super dokumentace:	Část:	Objekt:	Podoblast:	Příloha:	Revize:
S631700105	DUR	C1	XX	XX	XX	2001000

DOKUMENT LZE UŽÍVAT POUZE VE SMYSLU PRÍSLUŠNÉ SMLOUVY O DÍLO. ŽÁDNÁ JEHO ČÁST NEMŮŽE BYT DÍLE ZAKONA č. 121/2000 Sb. KOPIROVÁNA NEBO JINYM ZPŮSOBEM ROZŠÍŘOVÁNA. BEZ SOUHLASU SUDOP PRAHA a.s.